






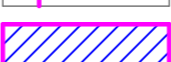








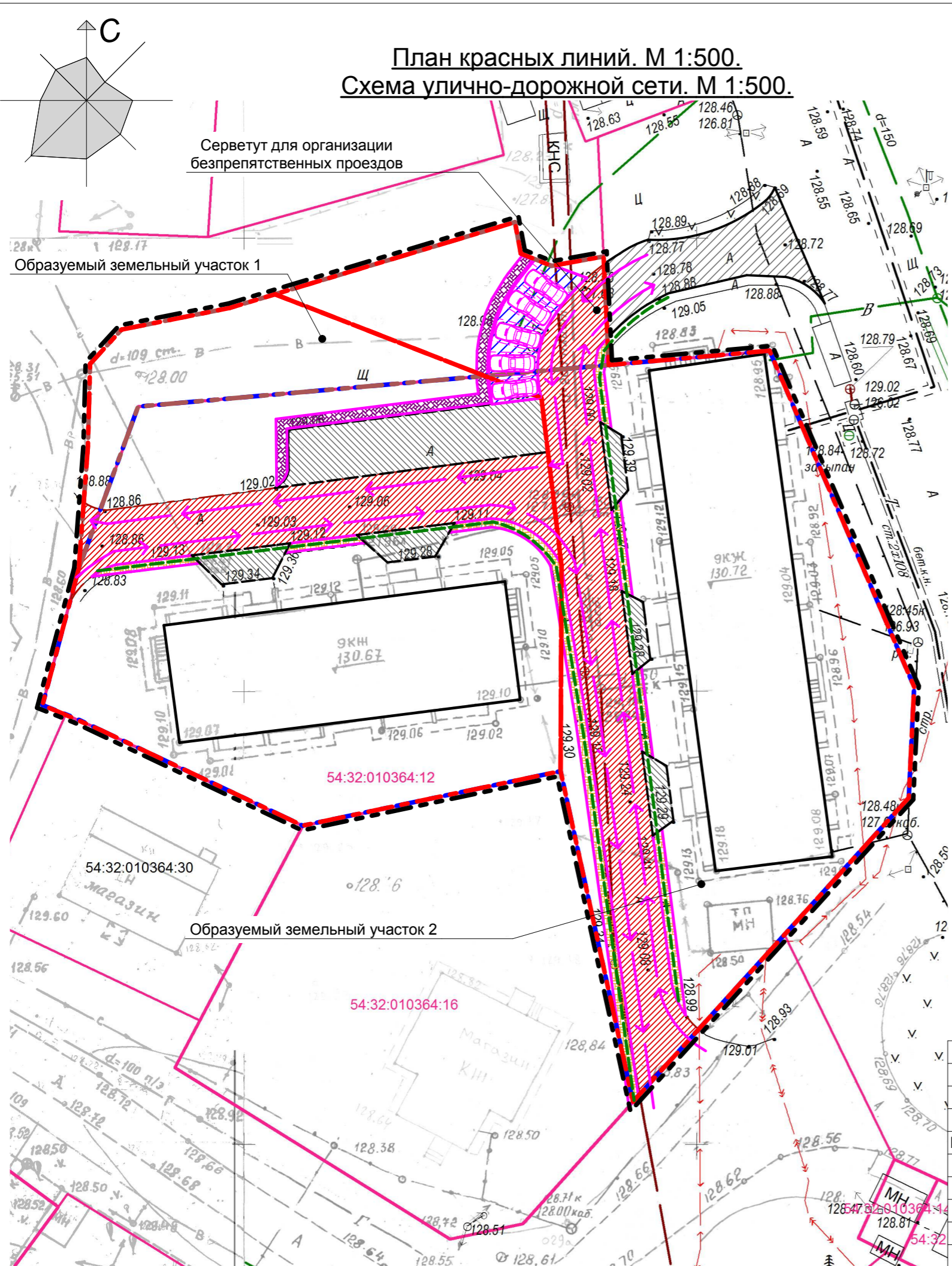
**План красных линий. М 1:500.
Схема улично-дорожной сети. М 1:500.**

Условные обозначения:

-  - Границы проектирования
-  - Границы образуемых участков
-  - Границы участков
-  - Границы участка 54:32:010364:12
-  - Границы испрашиваемого участка
-  - Сущ. дороги и проезды
-  - Строения
-  - Проектируемые проезды и проходы
-  - Проектируемые проезды и площадки
-  - Существующие проезды и площадки
-  - Стоянки (проект)
-  - Публичный сервитут
-  - Движение транспорта
-  - Движение пешеходов

Баланс территории

№ п/п	Наименование	Ед. изм.	Кол-во	Прим
1	Дорожное покрытие	м2	1 237,0	
2	в т.ч. -существующее	м2	285,0	
	- публичный сервитут	м2	863,0	
	- проектируемое	м2	89,0	



					21.283 - ПП.МО				
					Новосибирская область, г. Бердск, участок с кадастровым номером 54:32:010364:12				
Изм.	Ком.	Лист	№ док.	Подп.	Дата	Проект планировки участка. Утверждаемая часть	Стадия	Лист	Листов
Разраб.		Корыткин					П	3	7
Проверил		Баев				План красных линий. Схема улично-дорожной сети. М 1:500.	ООО "АНТ-Архитектура Новых Технологий"		
Н. контр.		Баев							

СОГЛАСОВАНО:

Взамен инв. N

Подпись и дата

Инв. N подл.